



ASSOCIAÇÃO DOS MUNICÍPIOS DO MEIO OESTE CATARINENSE

PROCESSO LICITATÓRIO Nº 001/2021

PREGÃO PRESENCIAL Nº 001/2021

ATA SESSÃO PÚBLICA Nº 001/2021

Aos vinte e cinco dias do mês de junho do ano de dois mil e vinte e um, às quatorze horas, na sala de Reuniões da Associação dos Municípios do Meio Oeste Catarinense, - AMMOC - situada na Rua Roberto Trompowski nº 68 - Centro – Município de Joaçaba – Santa Catarina, realizou-se a sessão pública para recebimento e abertura dos envelopes contendo as propostas de preços e documentação de habilitação, apresentados em razão do Processo Licitatório Nº 0012021, Pregão Nº 001/2021, cujo objeto é Registro de Preços para futura aquisição de Receptores GNSS para uso do setor de Topografia da Associação pelo período de 12 meses. Presentes o Pregoeiro Designado pela Resolução nº 002/2019 Senhor Rubens Antonio Correia e demais membros de apoio Senhora Leticia Zilio Mooshammer, Lucas Felipe Balestrin e Edosn Abatti. Iniciando os trabalhos foram feitos os informes de praxe, dando início aos trabalhos o pregoeiro solicitou aos presentes os documentos necessários ao credenciamento dos licitantes, sendo que estão credenciados e aptos a prosseguir no certame:

Empresa	CNPJ
Guandalini Equipamentos Topográficos Eireli ME	15.739.099/0001-15
Representante – Gustavo Henrique da Silva Marques	CPF 065.593.533/97
PRGEO Comércio de Equipamentos de Agrimensura Ltda.	13.417.437/0001-77
Representante Dirceu Luiz Nola	CPF 912.099.609/82

As duas licitantes comprovaram a condição para usufruir os benefícios da Lei complementar 123/2006. O Pregoeiro colocou a disposição dos presentes para que querendo rubricassem os mesmos, porem sem exigência de obrigatoriedade em virtude da pandemia. Ato Contínuo o pregoeiro recebeu os envelopes de propostas e documentação de habilitação (envelopes 01 e 02). Sendo solicitado a todos os presentes que em querendo verificassem a inviolabilidade dos envelopes apresentados. Os presentes rubricaram os documentos de credenciamento e Envelopes. Na Sequência procedeu à abertura dos envelopes contendo as propostas de preços dos licitantes. Verificando a conformidade das mesmas com as exigências do Edital, constatando que as propostas apresentadas pelos licitantes participantes atenderam aos requisitos do Edital e que os preços ofertados estão de acordo com o preço estabelecido no Anexo "E" do Edital supra citado

que é de R\$ 129.900,00 (Cento e vinte e nove mil e novecentos reais) . Na sequência passou aos Técnicos para que fizessem a análise das características técnicas dos equipamentos. Sendo aprovadas as duas marcas apresentadas pelos licitantes. As propostas apresentadas foram consideradas classificadas conforme abaixo:

Sistema GNSS composto por 02 (dois) receptores GNSS, 01 (um) coletor de dados, 01 (uma) licença de software para coleta de dados, 01 (uma) licença de software para processamento de dados e demais acessórios necessários ao perfeito funcionamento do conjunto.

Classif.	Licitante	Marca	Valor em R\$
1º	Guandalini Equipamentos Topográficos Eireli	GEOMAX	129.000,00
2º	PRGEO Comércio de Equipamentos de Agrimensura Ltda.	TOPCON	129.850,00

Na fase de análise da aceitabilidade das propostas faz-se algumas considerações: O Representante da licitante Guandalini, senhor Gustavo, solicitou o questionamento quanto a informação de que em outros certames licitatórios a empresa EMBRATOP, apresentou documento alegando a exclusividade de venda no país do equipamento da Marca TOPCON, sendo que o pregoeiro informou que documentos quanto a exclusividade de venda de produtos devem ser questionados em outras esferas uma vez que em se tratando de licitação pública a relação Órgão licitante e proponente não tem fundamentação para a exclusividade de marcas e distribuição, porém o questionamento baseia-se na solicitação do edital quanto a apresentação de "carta emitida pelo fabricante dos equipamentos ofertados, declarando que é seu distribuidor autorizado e atestando que está capacitado a prestar a assistência técnica, treinamento e suporte aos seus produtos" Conforme Item 4 do anexo "E" página 33 do edital. ao verificar os documentos novamente o pregoeiro constatou que os documentos estão em conformidade com o edital, que ao invés de "carta" veio com o nome de "declaração" porém o teor do documento está em conformidade com as normas do edital, bem como a declaração de assistência técnica apresentada.

O Representante da Empresa PRGEO, senhor Dirceu, por sua vez apresentou os seguintes questionamentos. Primeiramente quanto a descrição técnica do equipamento quanto aos seguintes pontos quanto a descrição técnica do equipamento.

- 1- Rastreamento GPS que no catálogo NÃO identifica as constelações GPS(C/A e L2P)
- 2- Rastreamento GLONASS NÃO identifica as (L1P, L2 C/A L2P e L3C)
- 3- Autonomia da Bateria - apresenta uma autonomia de 08 horas porém estático, e 6 h em modo rover




4- Não apresenta informações quanto ao atendimento da Banda "L"

- Quanto a não comprovação através de catálogo que o receptor GNSS e softwares de pós processamento e de coleta de dados ofertados deverão ser obrigatoriamente do mesmo fabricante .
- Quanto a não comprovação de assistência técnica num raio de 500 km do órgão pelo próprio licitante.
- Quanto a apresentação do certificado de homologação dos rádios internos junto a ANATEL tem vencimento em 06/09/2020 e está em nome de empresa diversa a licitante.
- Quanto a não comprovação de possuir em seu quadro engenheiros cartógrafos ou agrimensores, podendo ser sócios , diretores e/ou funcionários.
- Quanto a não apresentação de atestado técnico, de equipamento similar , o edital não menciona quanto requisito para estar junto a proposta, podendo ser apresentado junto a documentação da habilitação.

Quanto aos questionamento técnicos o pregoeiro reserva-se ao direito de uso do item 8 do edital, quanto as diligência concominado com o acordo nº 1211/2021 do tribunal de Contas da União .

Feitos os devidos esclarecimentos e abordados os pontos de dúvida dos licitantes , o processo segue seu trâmite para posteriores diligências. Na sequência passou-se a fase competitiva onde os lances

Lance	Licitante	Valor em R\$
1	PRGEO	128.900,00
2	GUANDALINI	128.000,00
3	PRGEO	127.900,00
4	GUANDALINI	126.500,00
5	PRGEO	126.400,00
6	GUANDALINI	126.200,00
7	PRGEO	126.100,00
8	GUANDALINI	125.000,00
9	PRGEO	124.900,00
10	GUANDALINI	124.500,00
11	PRGEO	124.400,00
12	GUANDALINI	124.200,00





ASSOCIAÇÃO DOS MUNICÍPIOS DO MEIO OESTE CATARINENSE

13	PRGEO	124.100,00
14	GUANDALINI	124.000,00
15	PRGEO	123.900,00
16	GUANDALINI	123.700,00
17	PRGEO	123.600,00
18	GUANDALINI	123.500,00
19	PRGEO	123.400,00
20	GUANDALINI	123.300,00
21	PRGEO	123.200,00
22	GUANDALINI	123.000,00
23	PRGEO	122.900,00
24	GUANDALINI	122.800,00
25	PRGEO	122.500,00
26	GUANDALINI	122.400,00
27	PRGEO	122.300,00
28	GUANDALINI	122.100,00
29	PRGEO	122.000,00
30	GUANDALINI	121.900,00
31	PRGEO	121.800,00
32	GUANDALINI	121.700,00
33	PRGEO	121.500,00
34	GUANDALINI	121.200,00
35	PRGEO	121.100,00
36	GUANDALINI	121.000,00
37	PRGEO	120.900,00
38	GUANDALINI	120.700,00
39	PRGEO	120.600,00
40	GUANDALINI	120.500,00
41	PRGEO	120.400,00
42	GUANDALINI	120.300,00
43	PRGEO	120.100,00
44	GUANDALINI	120.000,00
45	PRGEO	119.900,00



ASSOCIAÇÃO DOS MUNICÍPIOS DO MEIO OESTE CATARINENSE

46	GUANDALINI	119.500,00
47	PRGEO	119.400,00
48	GUANDALINI	119.300,00
49	PRGEO	119.000,00
50	GUANDALINI	118.900,00
51	PRGEO	118.800,00
52	GUANDALINI	118.700,00
53	PRGEO	118.600,00
54	GUANDALINI	118.400,00
55	PRGEO	118.200,00
56	GUANDALINI	118.000,000
57	PRGEO	117.900,00
58	GUANDALINI	117.700,00
59	PRGEO	117.500,00
60	GUANDALINI	117.400,00
61	PRGEO	117.300,00
62	GUANDALINI	117.200,00
63	PRGEO	117.000,00
64	GUANDALINI	116.900,00
65	PRGEO	116.700,00
66	GUANDALINI	116.500,00
67	PRGEO	116.300,00
68	GUANDALINI	116.000,00
69	PRGEO	115.900,00
70	GUANDALINI	115.700,00
71	PRGEO	115.500,00
72	GUANDALINI	115.400,00
73	PRGEO	115.300,00
74	GUANDALINI	115.000,00
75	PRGEO	114.900,00
76	GUANDALINI	114.800,00
77	PRGEO	114.600,00
78	GUANDALINI	114.500,00

[Handwritten signatures and initials in blue ink]



ASSOCIAÇÃO DOS MUNICÍPIOS DO MEIO OESTE CATARINENSE

79	PRGEO	114.400,00
80	GUANDALINI	114.300,00
81	PRGEO	114.200,00
82	GUANDALINI	114.000,00
83	PRGEO	113.900,00
84	GUANDALINI	113.800,00
85	PRGEO	113.700,00
86	GUANDALINI	113.600,00
87	PRGEO	113.500,00
88	GUANDALINI	113.400,00
89	PRGEO	113.300,00
90	GUANDALINI	113.200,00
91	PRGEO	113.000,00
92	GUANDALINI	112.900,00
93	PRGEO	112,500,00
94	GUANDALINI	112.300,00
95	PRGEO	112.200,00
96	GUANDALINI	112.000,00
97	PRGEO	111.900,00
98	GUANDALINI	111.800,00
99	PRGEO	111.600,00
100	GUANDALINI	111.400,00
101	PRGEO	111.000,00
102	GUANDALINI	110.000,00
103	PRGEO	109.900,00
104	GUANDALINI	109.800,00
105	PRGEO	109.750,00
106	GUANDALINI	109.700,00
107	PRGEO	109.650,00
108	GUANDALINI	109.500,00
109	PRGEO	109.450,00
110	GUANDALINI	109.300,00
111	PRGEO	109.000,00

Handwritten signature

Handwritten signature

6
Handwritten signature
Aok



ASSOCIAÇÃO DOS MUNICÍPIOS DO MEIO OESTE CATARINENSE

112	GUANDALINI	108.900,00
113	PRGEO	108.850,00
114	GUANDALINI	108.500,00
115	PRGEO	108.450,00
116	GUANDALINI	108.400,00
117	PRGEO	108.350,00
118	GUANDALINI	108.300,00
119	PRGEO	108.250,00
120	GUANDALINI	108.200,00
121	PRGEO	108.100,00
122	GUANDALINI	108.050,00
123	PRGEO	108.000,00
124	GUANDALINI	107.900,00
125	PRGEO	107.890,00
126	GUANDALINI	107.800,00
127	PRGEO	107.790,00
128	GUANDALINI	107.700,00
129	PRGEO	Sem lance
130	GUANDALINI	107.500,00
	GUANDALINI (Negociação pregoeiro)	107.000,00

Ato contínuo, O Pregoeiro procedeu a abertura do envelope contendo a documentação de habilitação da licitante vencedora da fase de lances.


Constatou-se ainda que a licitante apresentou toda a documentação, de habilitação, inclusive os atestados de capacidade técnica bem como a comprovação de possuir em seu quadro engenheiros cartógrafos ou agrimensores, podendo ser sócios, diretores e/ou funcionários. atendendo assim o estabelecido no Edital. Tendo em vista os questionamentos técnicos apresentados o pregoeiro abre diligência para comprovação das informações técnicas faltantes, sendo que os licitantes serão notificados de todos os atos e após a finalização destas será convocada sessão para declaração de vencedor e/ou desclassificação da proposta, sendo que em virtude da distância entre a sede das licitantes e a AMMOC o pregoeiro fará a sessão de forma remota e gravada, para então abrir prazos para possíveis interposições de recursos.

[Handwritten signatures and initials in blue ink]



ASSOCIAÇÃO DOS MUNICÍPIOS DO MEIO OESTE CATARINENSE

O Pregoeiro solicitou a todos os presentes que conferissem e rubricassem a documentação do licitante. Nada mais havendo a tratar encerrou-se a sessão às 17h13min lavrando-se a presente ata que segue assinada pelo Pregoeiro e demais presentes., sendo que esta será publicada no site da Associação e diário oficial dos municípios.



Rubens Antonio Correia
Pregoeiro Designado Res. 002/2019



Leticia Zilio Mooshammer
Assistente Administrativo

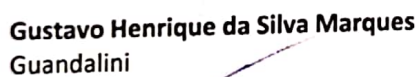


Lucas Felipe Balestrin
Engenheiro Agrônomo



Edson Abatti
Engenheiro Agrônomo

Licitantes:



Gustavo Henrique da Silva Marques
Guandalini



Dirceu Luiz Nôla
PRGEO